

Podmolí  
724114

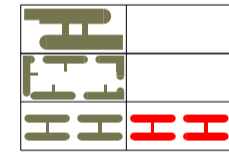
# ÚP HNANICE

Havraníky  
638056

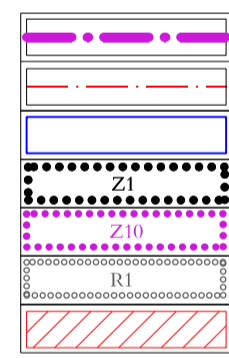
Rakousko

Šatov  
762075

### ÚZEMNÍ SYSTÉM EKOLOGICKÉ STABILITY

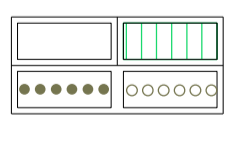


NADREGIONÁLNÍ BIOCENTRUM  
LOKÁLNÍ BIOCENTRUM  
BIOKORIDOR

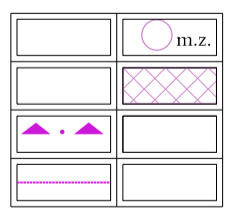


HRANICE STÁTU  
HRANICE KATASTRU  
ZASTAVĚNÉ ÚZEMÍ OBCE  
ZASTAVITELNÉ PLOCHY  
OSTATNÍ ZMĚNY V ÚZEMÍ  
ÚZEMNÍ REZERVY  
PLOCHY KDE ZMĚNY PROVĚŘIT ÚZEMNÍ STUDIE

stabilizované plochy	plachy	územní rezervy	
BV	BV		PLOCHY BYDLIŠNÍ bydlení venkovského charakteru
RS	RS		PLOCHY BEZKRAJČÍ mláďa
OV	OV		PLOCHY OBČANSKÉHO VYHÁŘENÍ občanské vybavení
OX	OX		PLOCHY OBČANSKÉHO VYHÁŘENÍ se sportovním vybavením - hřiště
SK	SK		PLOCHY SMÍŠENÉ OBYTNÉ občanské vybavení, občanská zařízení
PV	PV		PLOCHY VEŘEJNÝCH PROSTRANSTVÍ veřejná prostranství
ZV	ZV		PLOCHY ZELENÉ zelené plochy
ZS	ZS		PLOCHY ZELENÉ zelené plochy
ZR	ZR		PLOCHY ZELENÉ zelené plochy
ZP	ZP		PLOCHY ZELENÉ zelené plochy
DS	DS		PLOCHY VEŘEJNÉ INFRASTRUKTURY doprava silniční
TI	TI		PLOCHY VEŘEJNÉ INFRASTRUKTURY technická infrastruktura
W	W		PLOCHY VODNÍ A VODOHOSPODÁŘSKÉ
NZ			PLOCHY ZEMĚDĚLSKÉ zemědělství
NZe			PLOCHY ZEMĚDĚLSKÉ zemědělství, zemědělské trvalé pastvy
NZs			PLOCHY ZEMĚDĚLSKÉ zemědělství, zemědělské trvalé pastvy
NL			PLOCHY PŘÍRODNÍ plochy lesní a dřevinné
NP			PLOCHY PŘÍRODNÍ zvláštní krajina



ZATRavnĚNÍ  
DOPROVODNÁ A LINIOVÁ ZELEŇ



OBJEKTY MÍSTNÍHO ZÁJMU OCHRANY-BOD  
OBJEKTY MÍSTNÍHO ZÁJMU OCHRANY-PLOCHA  
CENTRÁLNÍ ČÁST OBCE  
PLOCHY OVLIVŇUJÍCÍ OBRAZ OBCE A KRAJINY-ŘÁZ

vydal :	Zastupitelstvo obce Hnanice
datum nabytí účinnosti :	
oprávněná úřední osoba pořizovatele :	
podpis :	razítko :
zpracovatel :	Ing.arch. Ladislav BROŽEK Ponětovice 70, 664 51 Ponětovice, tel.: 773 445 340 infobrozek@archbrno.cz, www.archbrno.cz
hlavní projektant :	Ing.arch. Ladislav Brožek
zpracoval :	Ivana Špačková
název akce :	<b>ÚZEMNÍ PLÁN HNANICE</b>
	IČO : 12147168
	datum : listopad 2016
název výkresu :	měřítko : 1 : 5 000
	č. výkr. : 2

HLAVNÍ VÝKRES