

ÚP HNANICE

Podmolí
724114

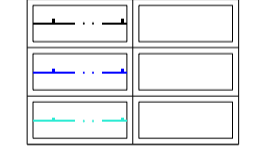
Havraníky
638056

Rakousko

Šatov
762075

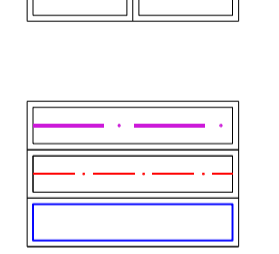
Legenda

VOVNÍ HOSPODÁŘSTVÍ



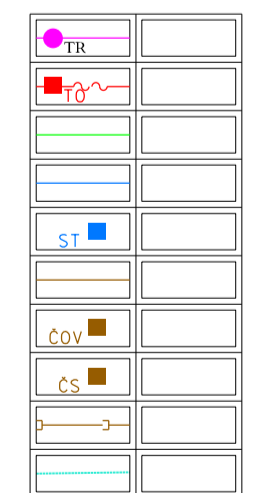
ZÁPLAVOVÉ ÚZEMÍ Q100
AKTIVNÍ ZÓNA ZÁPLAVOVÉHO ÚZEMÍ
ÚZEMÍ ZVLÁŠTNÍ PODOVNĚ POD VODNÍM DÍLEM

TECHNICKÉ LIMITY



HRANICE OCHRANNÉHO PÁSMA
STÁTNÍ HRANICE
HRANICE KATASTRU
ZASTAVĚNÉ ÚZEMÍ OBCE
K16.12016

TECHNICKÁ INFRASTRUKTURA



EL VEDENÍ VVN, VN,
TRAFOPASTANICE
TELEKOMUNIKAČNÍ TRASY,
TELEKOMUNIKAČNÍ OBJEKT
POTOKOVOD
VODOVOD
STUJNINA
SPLAŠKOVÁ KANALIZACE
ČIŠTĚNA ODPAVNÍCH VOD
ČERPAČÍ STANICE
DEŠŤOVÁ KANALIZACE
ZÁVLAHY

zpracovatel :	Ing.arch. Ladislav BROŽEK Ponětovice 70, 664 51 Ponětovice, tel.: 773 445 340 infobrozek@archbrno.cz, www.archbrno.cz	
hlavní projektant :	Ing.arch. Ladislav Brožek	
zpracoval :	Ivana Špačková	
název akce :	ÚZEMNÍ PLÁN HNANICE ODŮVODNĚNÍ	ICO : 12147168
		datum : listopad 2016
název výkresu :	SCHÉMA TECHNICKÉ INFRASTRUKTURY	měřítko : 1 : 5 000 č. výkr. : 5